

# TorinoAtlas.

MAPPE DEL TERRITORIO METROPOLITANO



## CAPITOLO 12 - Sicurezza

UN PROGETTO DI



IN COLLABORAZIONE CON





# Sicurezza

## I reati a Torino, gli incidenti stradali e le loro localizzazioni

I reati più diffusi sono borseggi e scippi (in crescita tendenziale) e furti su auto in sosta (in calo); anche i furti di autoveicoli sono in diminuzione da circa un decennio. Mentre i borseggi sono più frequenti nelle zone centrali della città (e nelle zone meridionali comprese tra la ferrovia e il Po), furti e rapine sono più numerosi nei quartieri periferici e in collina. Gli incidenti stradali, dopo un forte aumento tra l'inizio degli anni '90 e i primi anni del '2000, registrano un calo costante nell'ultimo decennio. Incidenti tra veicoli si registrano in quasi tutte le strade torinesi, ma le maggiori concentrazioni si hanno soprattutto agli incroci tra grandi arterie trafficate, in zone sia centrali (ad esempio tra i corsi Vittorio Emanuele e Galileo Ferraris, o tra corso Francia e piazza Statuto) sia periferiche (a nord, ad esempio, tra i corsi Grosseto e Potenza, a sud in piazza Pitagora o in piazza Cattaneo).

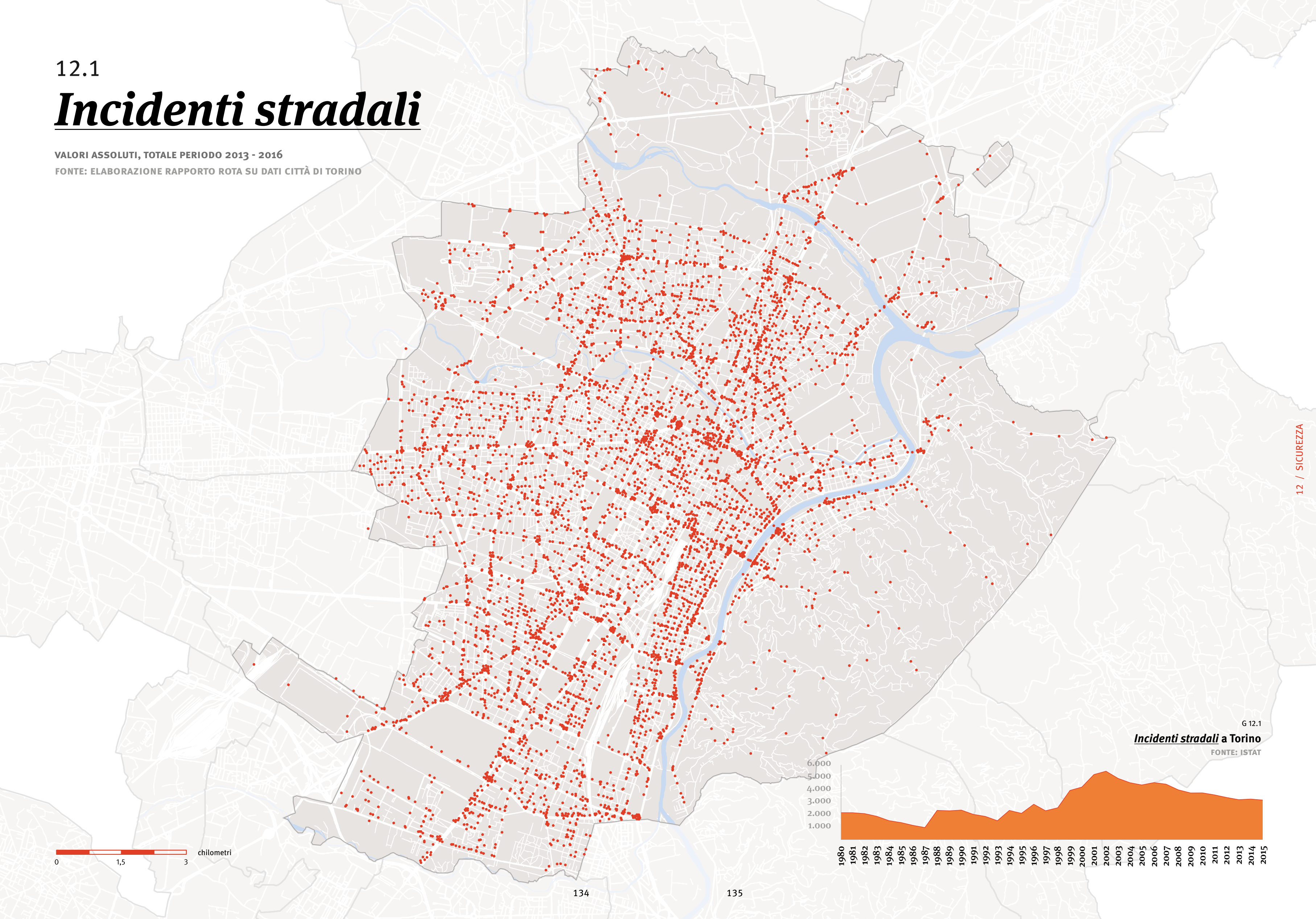


12.1

# Incidenti stradali

VALORI ASSOLUTI, TOTALE PERIODO 2013 - 2016

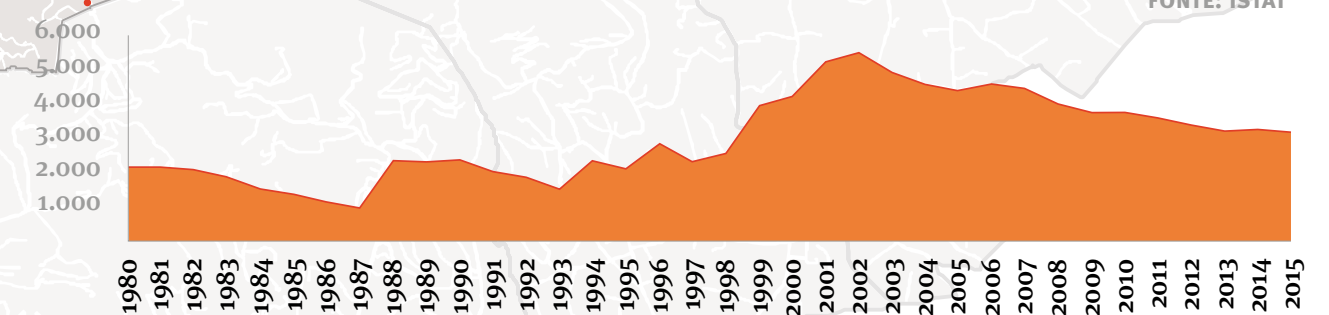
FONTE: ELABORAZIONE RAPPORTO ROTA SU DATI CITTÀ DI TORINO



0 1,5 3 chilometri

134

135



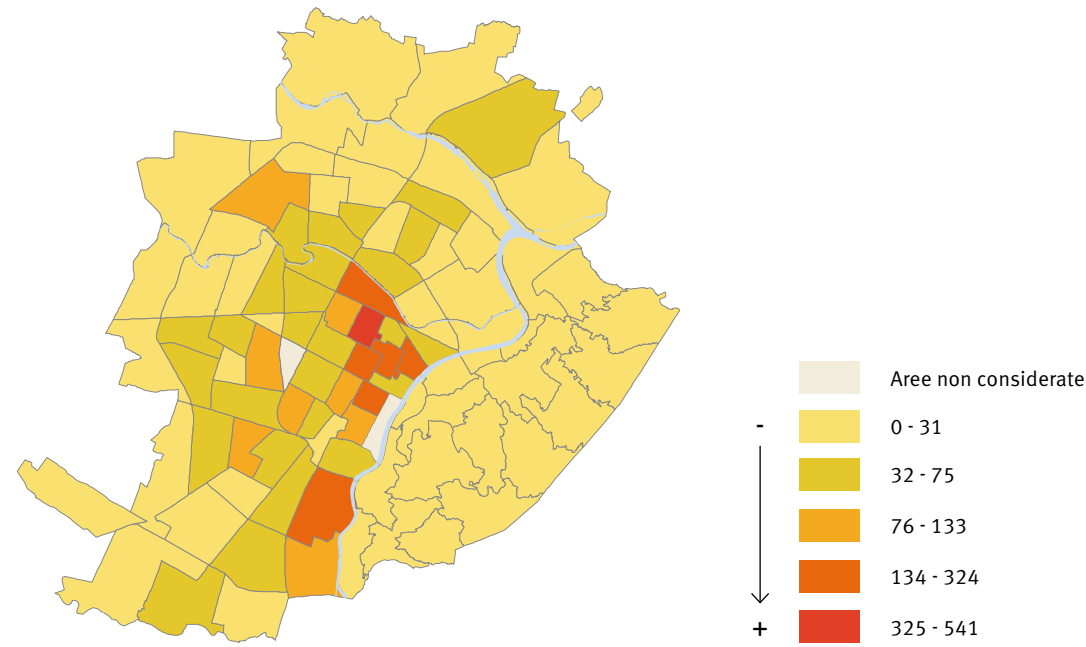
G 12.1  
**Incidenti stradali a Torino**  
FONTE: ISTAT



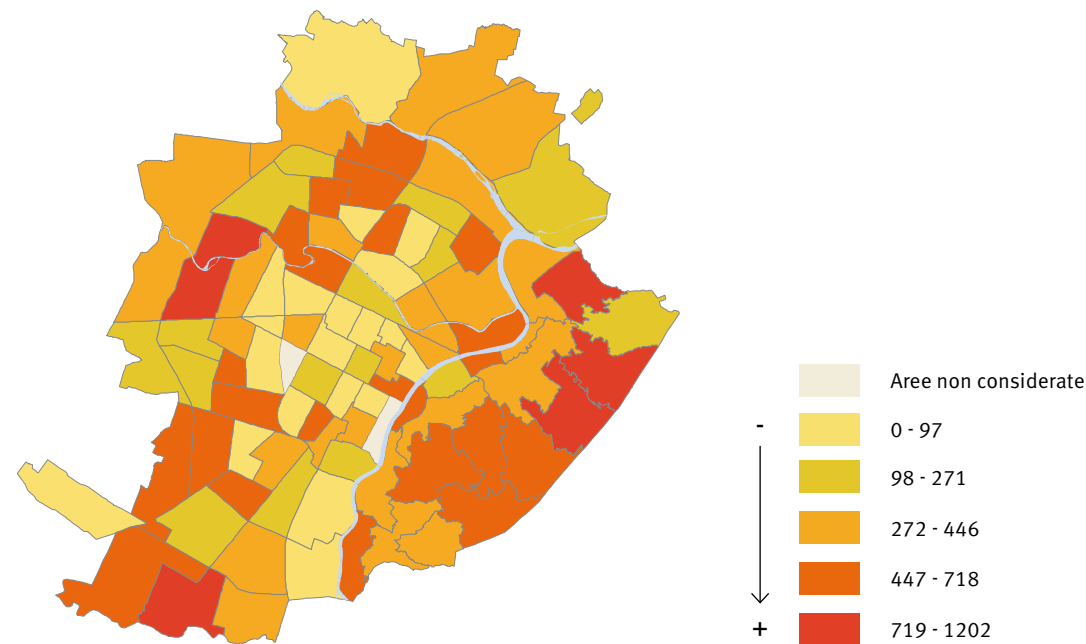
## Reati

VALORI ASSOLUTI, 2010 | FONTE: ELABORAZIONE RAPPORTO ROTA SU DATI PREFETTURA DI TORINO

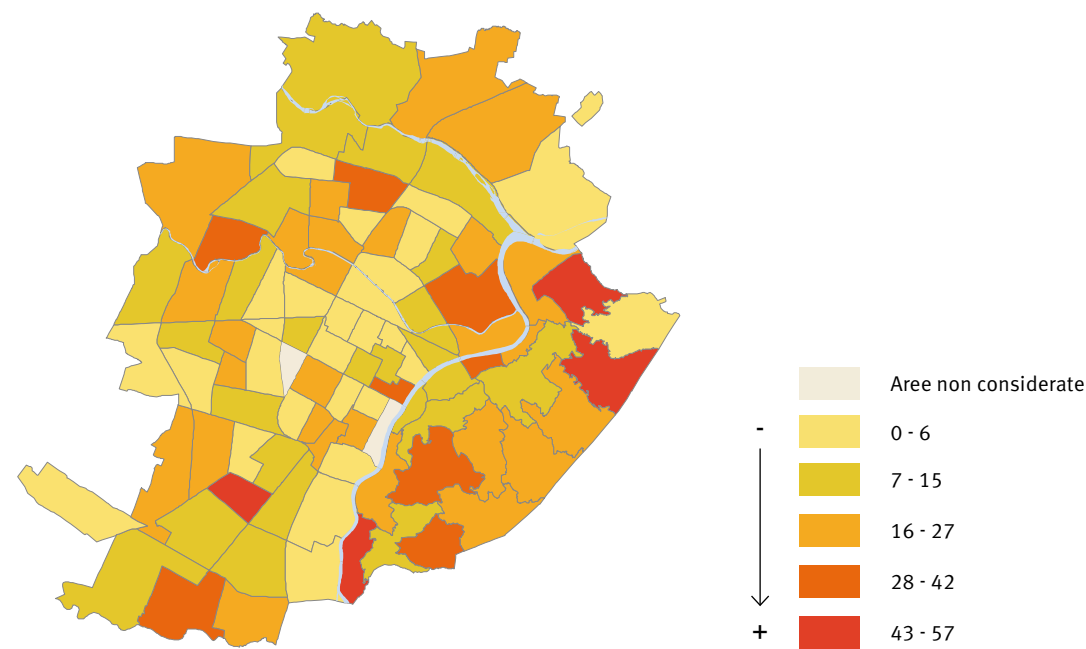
### Borseggi



### Furti



### Rapine



## Andamento dei principali reati a Torino

FONTE: ELABORAZIONE RAPPORTO ROTA SU DATI PREFETTURA DI TORINO, MINISTERO DELL'INTERNO E ISTAT

