



# La **nuova sede** di **Urban Lab**





## **La nuova sede di Urban Lab**

Un centro di documentazione,  
analisi ed elaborazione  
sulle trasformazioni urbane



# La storia

2005 - 2011

2012 - 2014

2015

2018

2019

2005  
2011



Urban Center Metropolitan nasce nel settembre 2005 grazie a un accordo tra Città di Torino, Compagnia di San Paolo e Associazione Torino Internazionale.

Sulla base delle indicazioni contenute nel Secondo Piano Strategico di Torino, la **sua missione** è diventare luogo di confronto tra gli attori economici, sociali e culturali implicati nei **processi di trasformazione della città**. Nel 2010 la struttura diviene associazione autonoma anche dal punto di vista amministrativo.

2012  
2014



2015  
2019



Dal **2012**, quando apre la sua sede pubblica in piazza Palazzo di Città, **Urban Center Metropolitan racconta la trasformazione urbana di Torino** con programmi di attività fondate su temi di architettura e urbanistica, privilegiando l'informazione e l'approfondimento dei temi attraverso incontri, mostre temporanee, visite guidate.

Nel **2015** la sede pubblica viene riprogettata, in occasione dei **20 anni dall'attuazione del piano regolatore**.

Urban Center Metropolitan, con un allestimento multimediale e una nuova mostra fotografica, ribadisce il suo ruolo di punto di incontro per i cittadini per conoscere la loro città.



2018



La modifica statutaria del 2018 amplia il raggio di azione delle attività.

Urban Center Metropolitan diviene **Urban Lab**, con lo scopo di rafforzare il suo ruolo di centro di informazione e dibattito, favorendo il dialogo e la partecipazione dei cittadini.

Viene ampliato il target anche grazie all'accorpamento degli enti (Torino Internazionale, per la parte di Pianificazione Strategica; Fondazione Smart City, per le competenze relative alla sostenibilità e all'ambiente).

2018  
2019



□ N.C.E.U. FG. 1245 PART. 128 SUB. 7 □ N.C.E.U. FG. 1245 PART. 128 SUB. 6 PARTE □ N.C.E.U. FG. 1245 PART. 128 SUB. 3

Nello stesso anno (2018) emergono **alcune criticità di messa a norma della struttura** e Compagnia di San Paolo stanZIA 30mila euro per la messa in sicurezza.

Contemporaneamente, a Urban Lab viene affidata **un'altra porzione dell'edificio**, sempre di proprietà comunale, aumentando così il numero di spazi a disposizione.

*Nel corso degli anni Urban Lab ha progressivamente messo a sistema divulgazione scientifica, promozione del territorio e costruzione di analisi urbane ibride, trasversali e contestuali.*



nel **2018**



**1800**

Partecipanti a convegni, dibattiti, visite guidate



**4500**

Visitatori nella sede pubblica



**+ 30%**

Utenti social (Facebook, Instagram, Twitter)



**15**

Delegazioni istituzionali e professionali accolte

# Sviluppo attività 2018





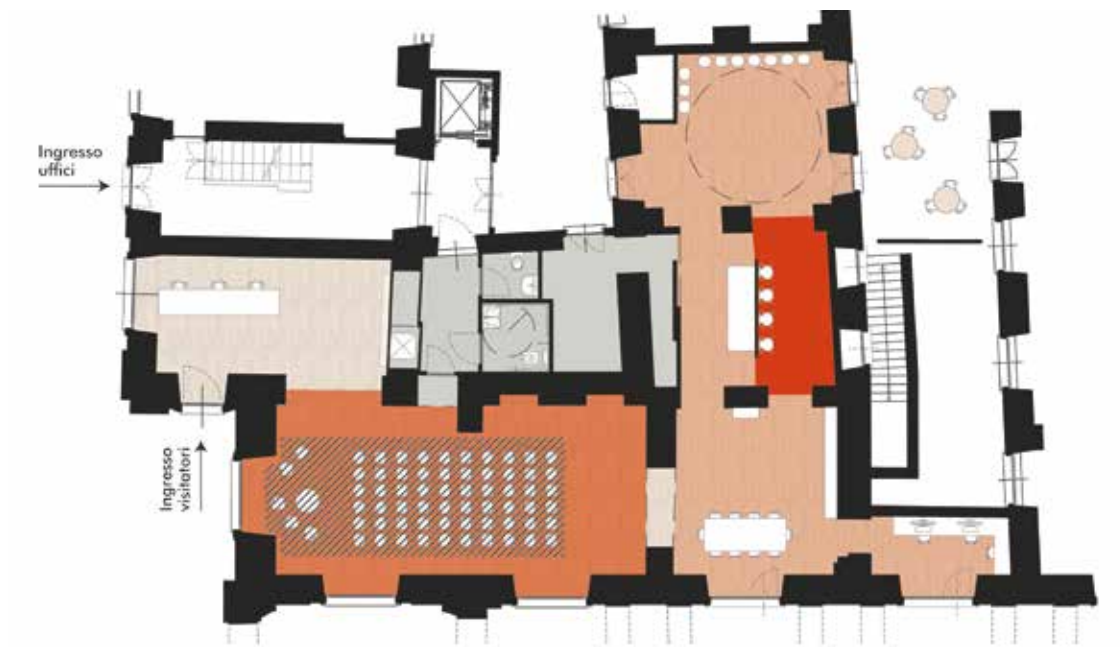


---

*Occorre aprire a modi nuovi per rendere facilmente accessibili dati e informazioni sulla Città, costruendo una narrazione dinamica e aggiornata*

# La nuova sede 2019 / 2020

La messa in sicurezza della struttura diventa occasione per aggiornare i contenuti della sede, che devono essere attualizzati per seguire le nuove indicazioni statutarie, integrando anche i nuovi spazi di pertinenza.



- 01#** Storia urbana
- 02#** Geografie di Torino
- 03#** Work in progress

- Locali di servizio
- Area conferenze (60 persone)

# Obiettivi e azioni

## Urban Lab

- > **intende rinnovare la propria sede pubblica**, adottando nuove modalità di supporto e stimolo al dibattito locale
- > **ridefinisce il proprio ruolo all'interno dello scenario culturale torinese**, ponendosi al crocevia di discipline e contributi che hanno al centro la riflessione sulla città
- > **raccoglie e mette a sistema dati**, documenti, prodotti della ricerca scientifica, proponendo linguaggi, strumenti e livelli di approfondimento diversi per rendere accessibile a tutti l'informazione e il dibattito sulla città.



---

Per implementare questi obiettivi nella sede rinnovata, sono stati individuati **tre principali ambiti di narrazione e documentazione**, che tengono assieme diverse dimensioni territoriali – dalla scala metropolitana urbana a quella di quartiere – , e diverse discipline e prospettive, mettendo in relazione città tangibile e intangibile.

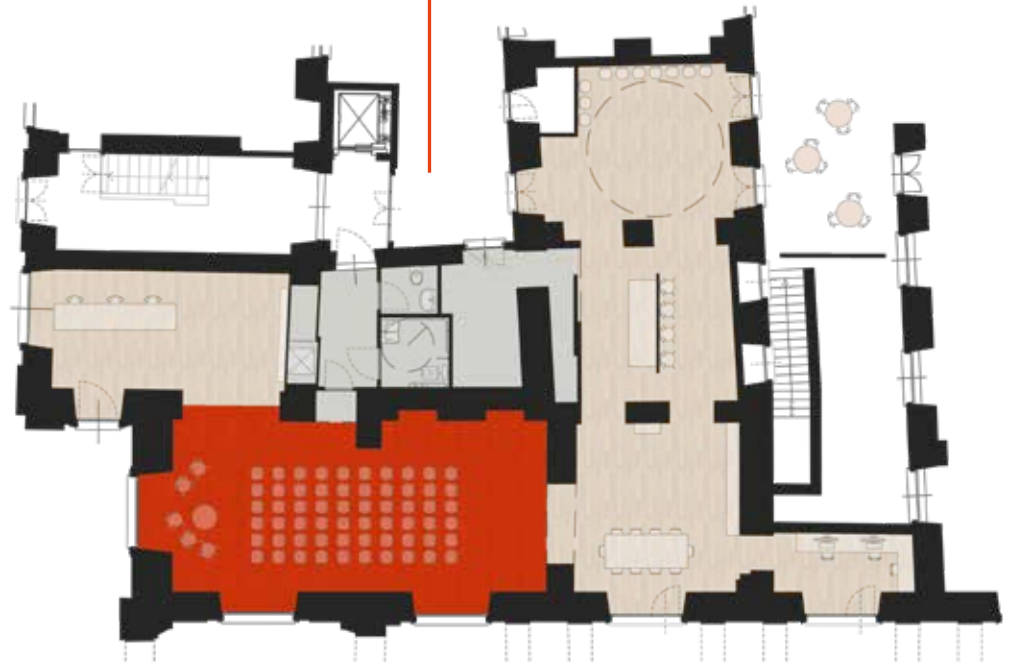
# 01.

## Storia urbana

**01 / Storia urbana**

**02 / Geografie di Torino**

**03 / Work in progress. Politiche per il futuro**




## Come siamo arrivati qui?

Urban Lab ricostruisce gli ultimi decenni vissuti dalla città per fornire ai visitatori delle chiavi di interpretazione dei fenomeni in corso.

Per fare questo, ricorre alla Public History, storia che esce dai luoghi della ricerca per diventare conoscenza alla portata di tutti.

### L'allestimento



### Una timeline



Connette forme multiple della narrazione, lavorando su un repertorio ampio di risorse e discipline, linguaggi e sensibilità, che rendano la storia recente di Torino raccontabile e ricostruibile.

Parte dagli anni sessanta del Novecento e arriva i giorni nostri: il percorso attraverso il cambiamento della città si articola su livelli tematici differenti (politica, società, economia, cultura) incrociando molteplici fonti e modalità di restituzione.



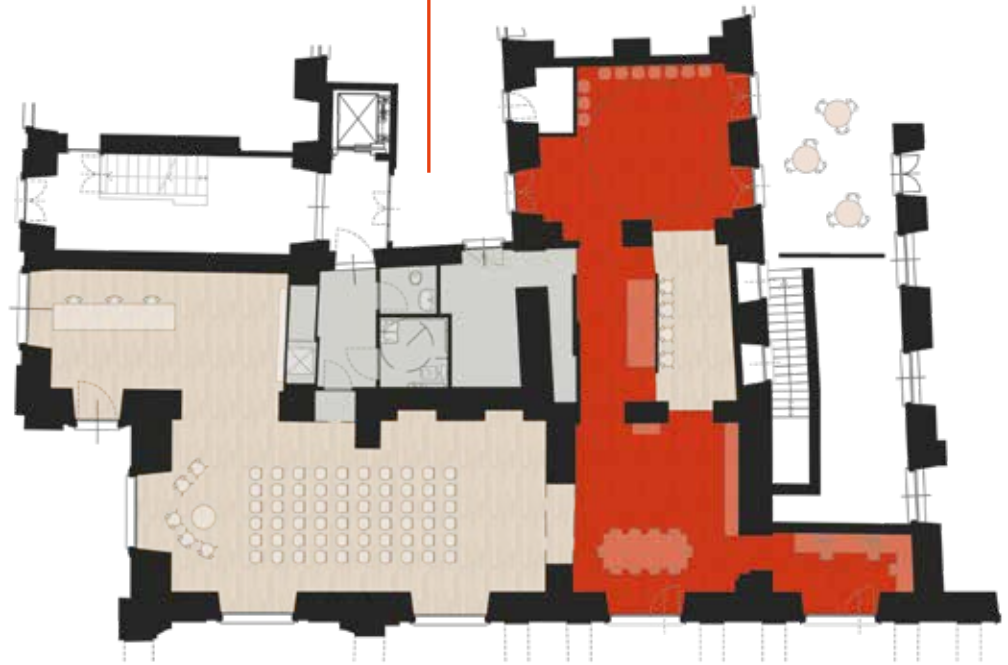
# 02.

## Geografie di Torino

01 / Storia urbana

02 / Geografie di Torino

03 / Work in progress. Politiche per il futuro




## Una installazione interattiva

L'installazione interattiva, realizzata in collaborazione con la Città di Torino, permette la consultazione dinamica di dati statistici georeferenziati offrendo ai visitatori una descrizione multidimensionale del nostro sistema urbano.

Un racconto tematico che per mappe e dati prova a mettere in relazione fotografie del presente, evoluzione dei fenomeni nel tempo e dinamiche emergenti.

Torino Atlas – Data Room



Sviluppa, amplia e aggiorna l'indagine tramite mappe sul territorio contemporaneo, muovendosi dalla scala metropolitana a quella di circoscrizione/area urbana. L'installazione offre la possibilità di consultare il database a partire da luoghi specifici (e apprezzare istantaneamente le variazioni dei dati a seconda di dove ci si colloca nello spazio).

Liquid City



Un'animazione proiettata interpreta graficamente i dati sulla città e i suoi mutamenti.

# 03.

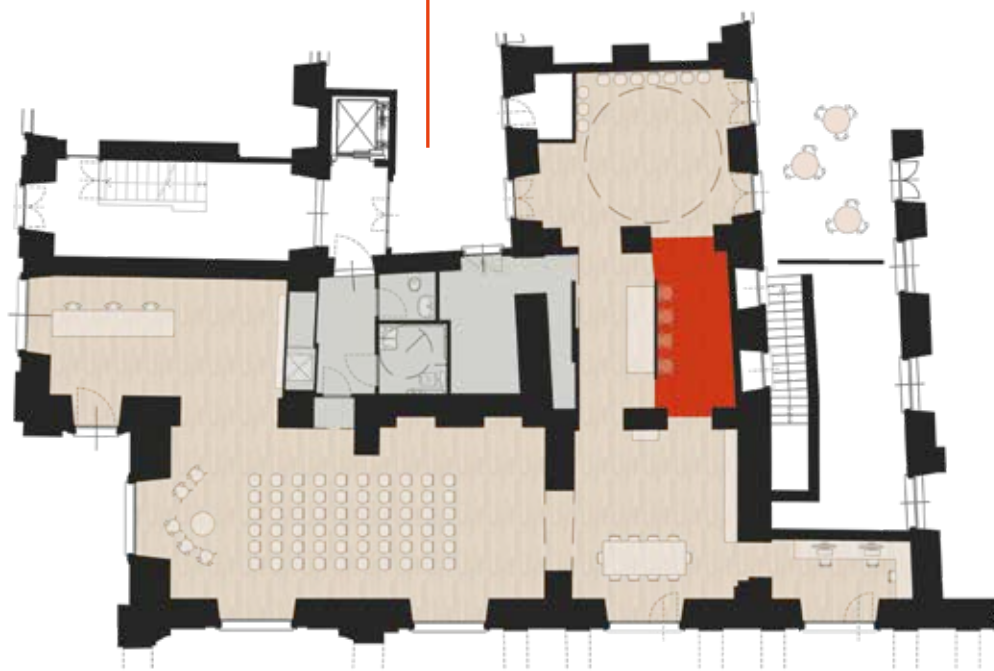
**Work in progress.**

**Politiche per il futuro**

**01** / Storia urbana

**02** / Geografie di Torino

**03** / Work in progress. Politiche per il futuro



## Politiche e progetti in atto

Il percorso attraverso la storia recente della città approda alla sezione dedicata alle politiche e ai progetti in atto a Torino e in area metropolitana.

### I progetti della città



Dalle trasformazioni fisiche (progetti in cantiere, di edifici come di infrastrutture) alle azioni intangibili (politiche per l'innovazione sociale, la sostenibilità, l'educazione, la salute), promosse da enti territoriali e stakeholder.

Set di immagini e dati forniscono le informazioni relative ai singoli progetti, suggerendo eventuali indirizzi per l'approfondimento di temi specifici.

Il **centro di documentazione e informazione** è uno spazio aperto al pubblico per lo studio e la consultazione di materiali che hanno come cifra comune l'analisi e la descrizione della città contemporanea e della sua storia recente, spaziando dalla narrazione letteraria alla divulgazione scientifica. Librerie e postazioni multimediali, e spazio per leggere, scrivere, studiare.



---

**Urban Lab si conferma come luogo dove discutere** attraverso incontri e workshop temi e questioni legati alla dimensione urbana e territoriale. Non solo, Urban Lab è un luogo dove presentare e discutere pubblicamente nuovi lavori di ricerca e nuove pubblicazioni su Torino.







[www.urbancenter.to.it](http://www.urbancenter.to.it)

